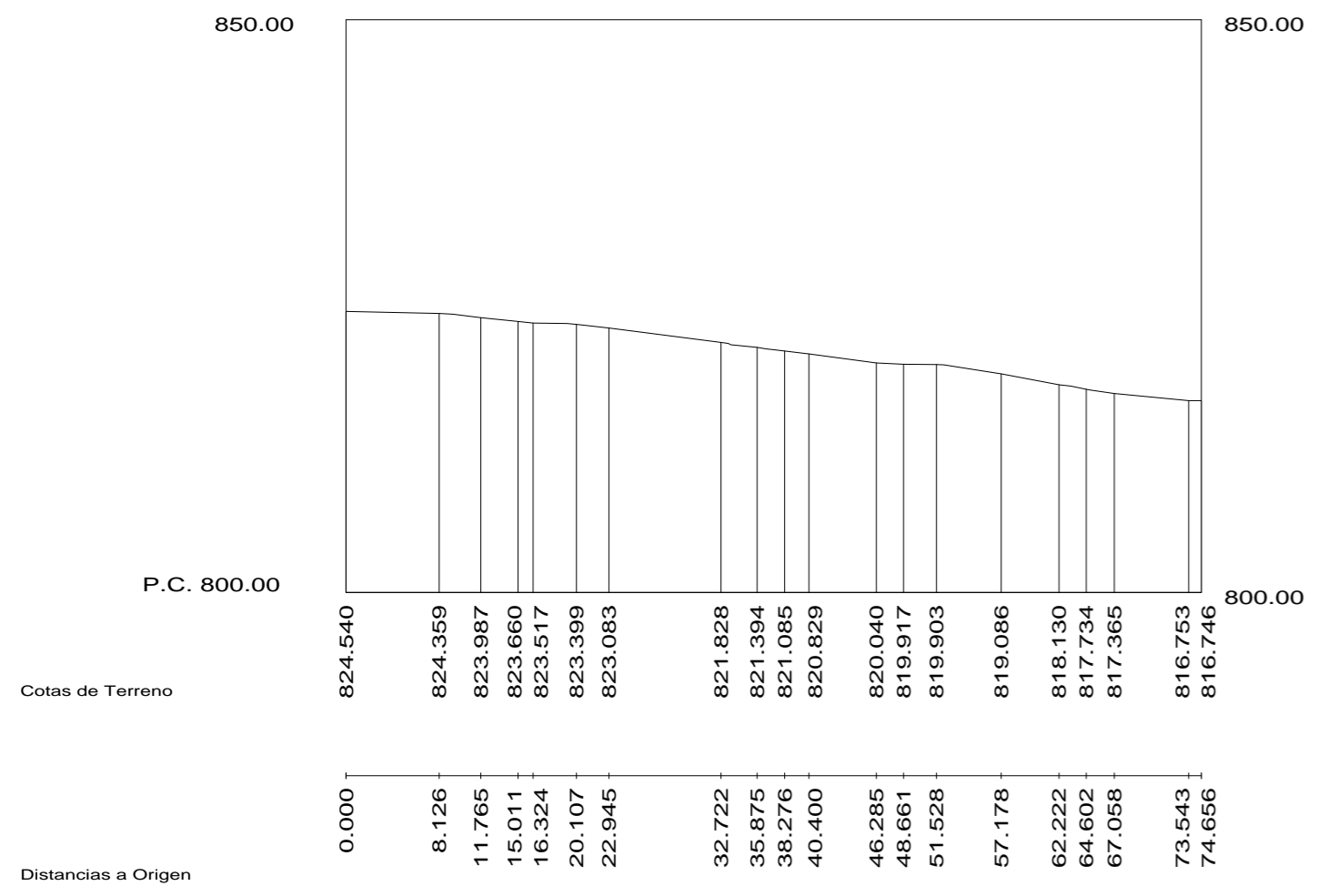


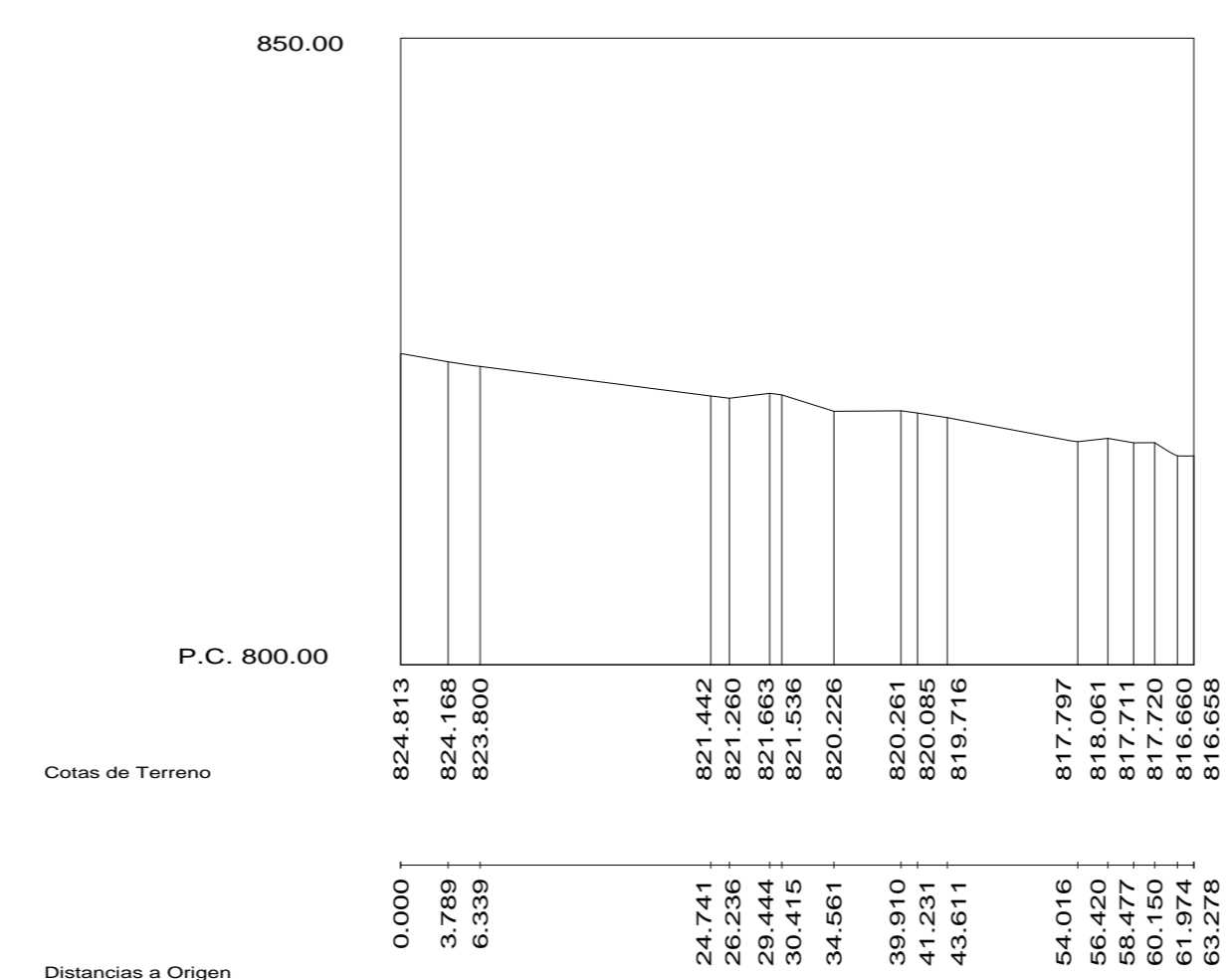
ESCALAS { HORIZONTAL = 1000
VERTICAL = 1000

PERFIL Nº 1



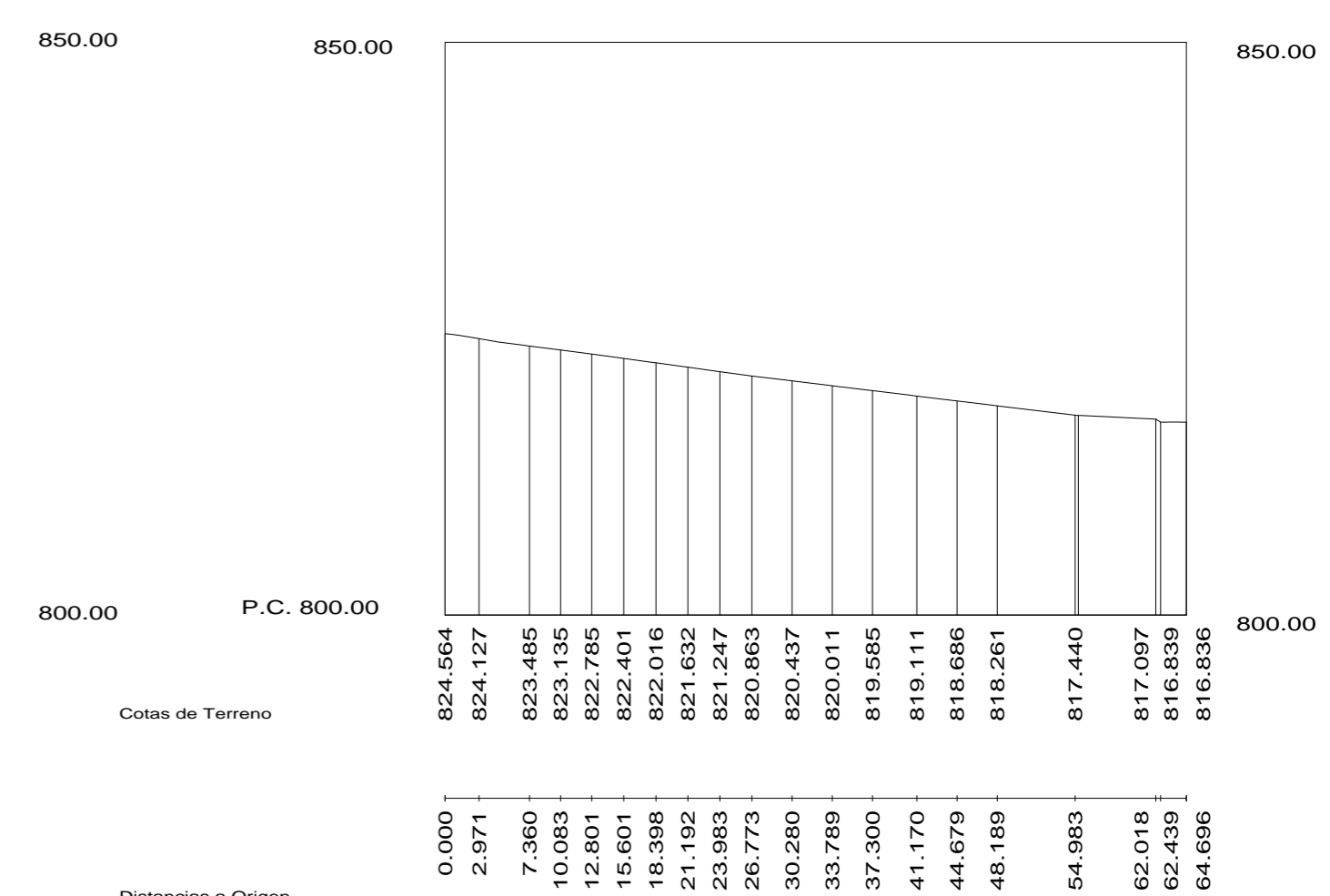
ESCALAS { HORIZONTAL = 1000
VERTICAL = 1000

PERFIL Nº 2



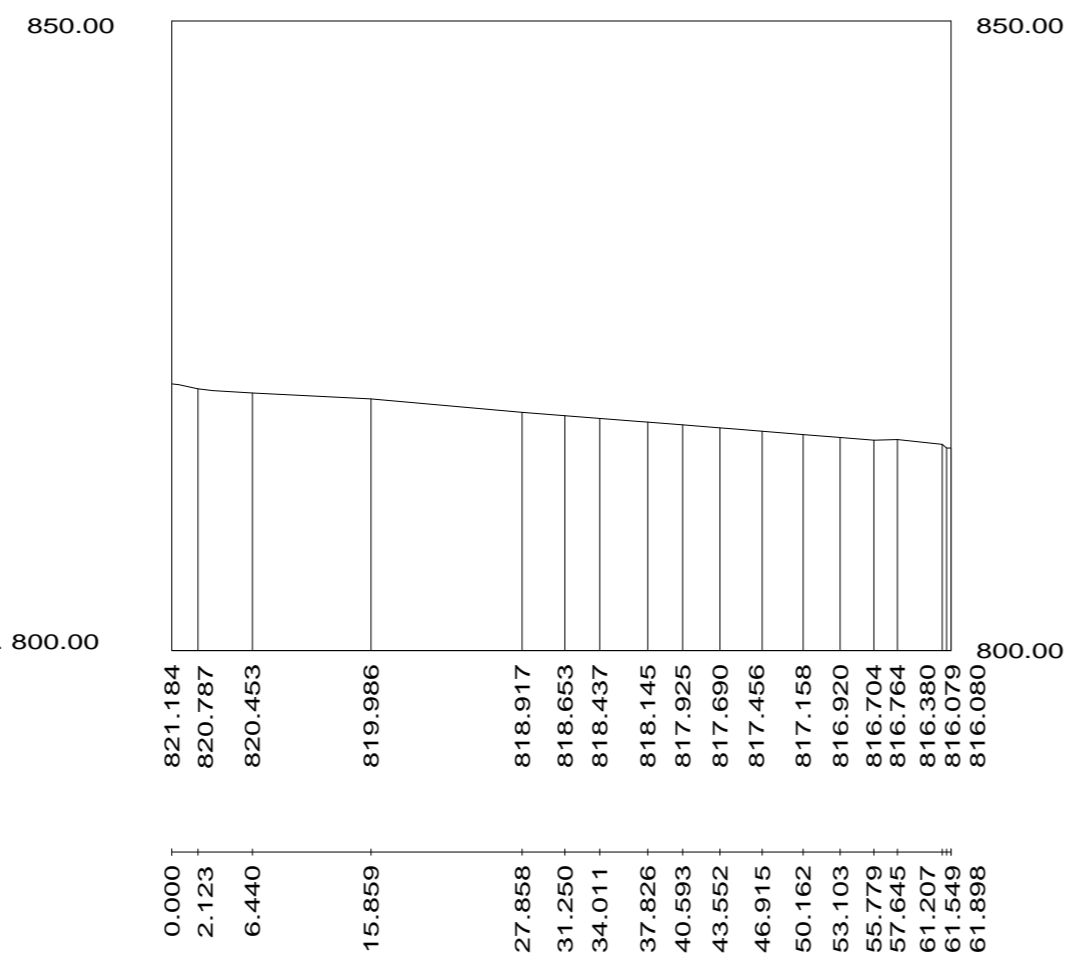
ESCALAS { HORIZONTAL = 1000
VERTICAL = 1000

PERFIL Nº 3



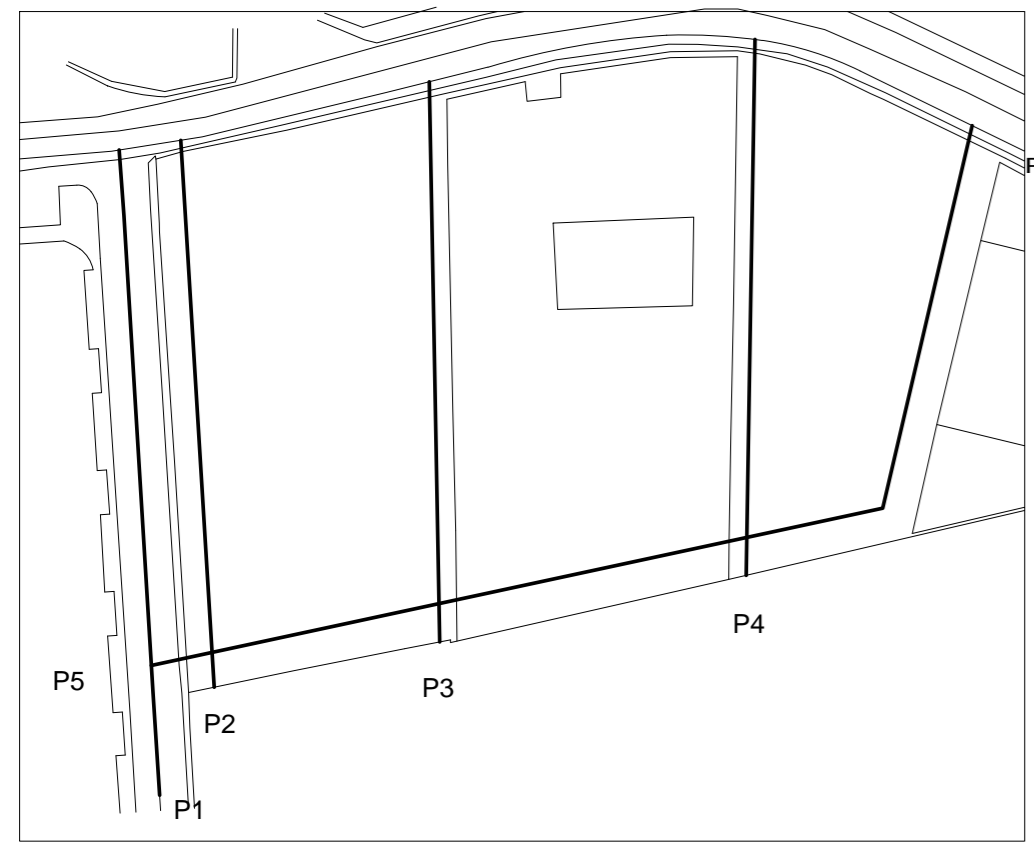
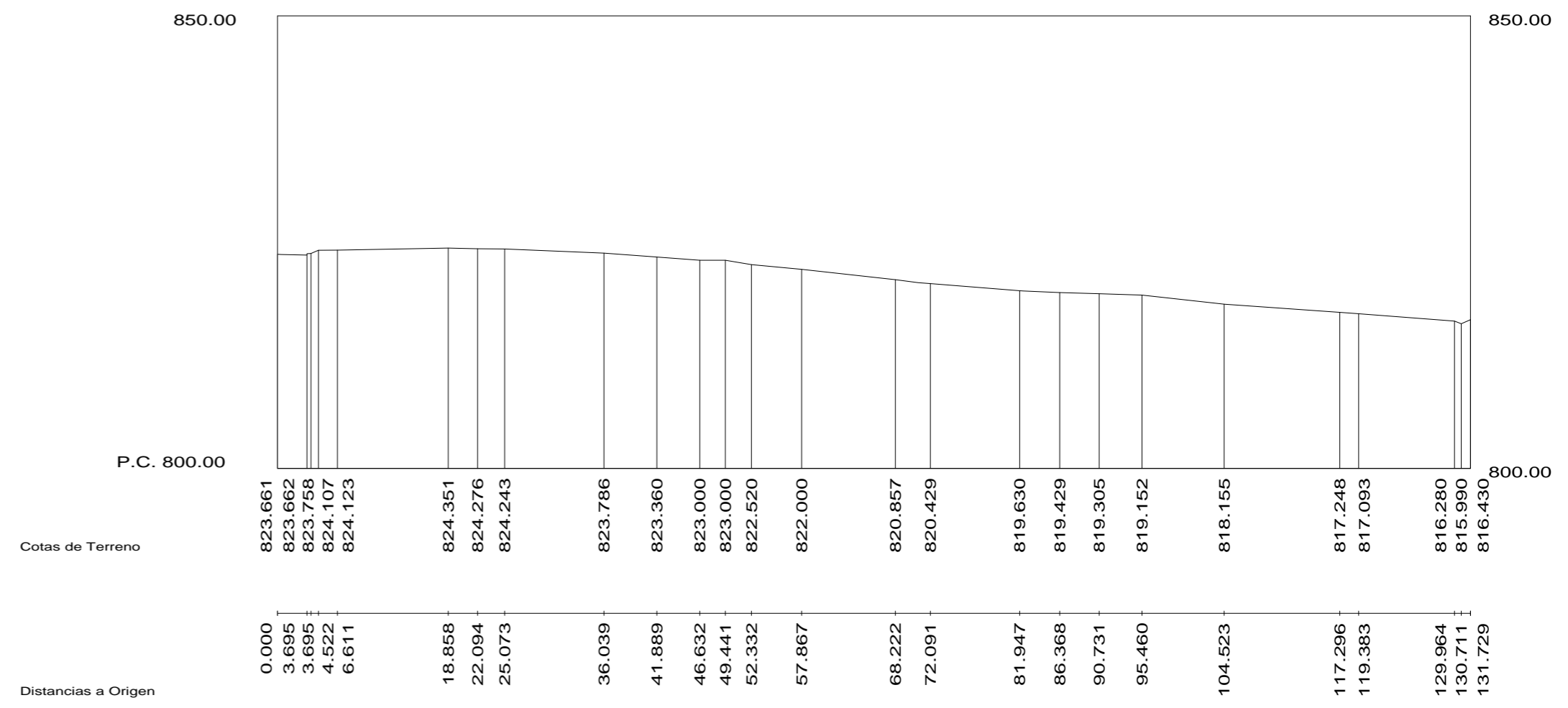
ESCALAS { HORIZONTAL = 1000
VERTICAL = 1000

PERFIL Nº 4



ESCALAS { HORIZONTAL = 1000
VERTICAL = 1000

PERFIL Nº 5



SITUACIÓN PERFILES S/E

PROYECTO DE ACTUACIÓN
DE LA UNIDAD DE ACTUACIÓN Nº2 DEL SECTOR E3 DE
LAS NN.SS. DE SAN CRISTÓBAL DE LA CUESTA
SALAMANCA

i7 PERFILES TOPOGRÁFICOS
ESCALA 1:600
MARZO 2015

FERNANDO DE BONROSTRO
JUAN ILDEFONSO GONZALEZ
M. JOSE DE BONROSTRO
ARQUITECTOS